

Descubre los lugares turísticos de Riobamba

Explora los destinos turísticos de Riobamba y experimenta la riqueza de su cultura. Si sientes atracción por la aventura, la naturaleza, el turismo religioso o simplemente deseas recorrer la ciudad y sus construcciones, aquí te ofrecemos un resumen de las posibilidades que puedes disfrutar.

¿Qué Buses te llevan hasta Riobamba?

Cooperativa	Horarios	Valor
Cooperativa de Transportes Patria	Día desde 07:00 noche hasta 23:30 madrugada hasta 03:30 (Frecuencia cada 2 horas aprox.)	\$7-9 USD
Riobamba Cooperativa de transporte	Frecuencia Cada 4 Horas	\$7 USD
Autobús Andestransit	Frecuencia Cada Hora	\$7 USD

Travesía en Riobamba

Los mejores platos típicos de Riobamba

En Riobamba, Ecuador, puedes saborear una variedad de platos típicos que reflejan la rica tradición culinaria de la región. Algunos de los platos más representativos incluyen:

1. **Llapingachos:** Son tortillas gruesas de papa rellenas de

queso y cocidas a la parrilla. A menudo se sirven con chorizo, huevo frito, aguacate y ensalada.

2. **Fritada:** Este plato consiste en cerdo frito hasta que quede crujiente. Se sirve generalmente con mote (maíz cocido) y papas cocidas.
3. **Hornado:** Se trata de un cerdo entero asado al horno con especias, resultando en una carne jugosa y sabrosa. También se sirve con mote y papas.
4. **Cuy Asado:** El cuy (conejo de indias) es una delicadeza en muchas regiones de Ecuador. En Riobamba, a menudo se asa y se sirve acompañado de papas y salsa de maní.
5. **Caldo de Manguera:** Una sopa tradicional hecha a base de patas y cuero de cerdo, maíz, maní, mote y otros ingredientes, cocida lentamente para desarrollar sabores intensos.
6. **Chugchucaras:** Un plato que combina frituras de cerdo con mote, papas, plátanos fritos y empanadas, todo servido en un solo plato.
7. **Mote Pata:** Mote cocido servido con patas de cerdo, salsa de maní y ensalada.
8. **Tamales:** Preparados con masa de maíz rellena de carne de cerdo, pollo o guisos, envueltos en hojas de plátano y cocidos al vapor.
9. **Pan de Sal:** Un tipo de pan tradicional que se consume comúnmente con café o chocolate caliente.
10. **Bollo de Pescado:** Masa de maíz rellena de pescado, cebolla, pimiento y otros ingredientes, cocida en hojas de plátano.

Lugares turísticos de Riobamba

Volcán Chimborazo

La cima más elevada de Ecuador, que incluye una montaña y un volcán, está ubicada a aproximadamente una hora y media de Riobamba. Esta zona resulta perfecta para aquellos entusiastas

del montañismo que anhelan alcanzar la cumbre del Chimborazo, así como para los aventureros y apasionados de la naturaleza que desean explorar sus alrededores.



[Ver esta publicación en Instagram](#)



Una publicación compartida por Shannon Mullen (@mullenshannon)

Datos Curiosos

Su Clima: En las cercanías del Chimborazo, el clima se caracteriza por su frescura. Durante algunas ocasiones alrededor del mediodía, es común que el sol aparezca y eleve la temperatura hasta aproximadamente 13°C. Sin embargo, en la cumbre del volcán, las condiciones son gélidas, con temperaturas que fluctúan entre -3°C y 13°C.

Accesibilidad: Para acceder al volcán, se disponen de tres vías de acceso. La primera es a través de la Panamericana Norte, tomando el desvío hacia Sigsipamba-Cuatro Esquinas-Ruta de los Hieleros. La segunda opción es la carretera que conecta Ambato y Guaranda, y que lleva a los valles de Abraspungo y Carihuairazo. Por último, la tercera ruta es la carretera que parte desde Riobamba y conduce a la población de San Juan.

¿Cómo llegar?

Laguna del Altillo

A una distancia de 90 kilómetros de Riobamba, se encuentra la impresionante Laguna del Altillo, un cuerpo de agua que ofrece diversas oportunidades de entretenimiento, como la pesca deportiva, acampadas, fotografía y paseos en bote. A meros 3 kilómetros de distancia, los visitantes tienen la posibilidad de explorar la Laguna Negra, encajada en un entorno montañoso.

¿Qué empacar para visitar las Lagunas de Altillo?

- Zapatos cerrados cómodos
- Abrigos, ponchos, bufandas y guantes
- Gorro
- Agua y snacks
- Cámara
- Protector solar


¿Qué actividades puedes realizar en las Lagunas de Atillo?

Es posible participar en actividades de pesca recreativa, disfrutar de paseos a lo largo de sus orillas, navegar en embarcaciones, practicar senderismo y acampar. Entre las opciones más populares en esta área se encuentra la captura de truchas, una actividad muy apreciada por los visitantes.

¿Cómo llegar?

Desierto de Palmira

En la provincia de Chimborazo, otro sitio inmerso en la exuberancia de la naturaleza es el Desierto de Palmira. A lo largo de una extensión de 10 hectáreas, se despliega un escenario que combina dunas de arena con un bosque de pinos. Se localiza en la Parroquia Palmira Dávalos del Cantón Guamote, a una distancia de 90 minutos de Riobamba.



[Ver esta publicación en Instagram](#)

Una publicación compartida de Fabrizio Villa Marìn (@sagitrip_)

Actividades permitidas en el desierto de Palmira

Explorar el Desierto de Palmira puede complementarse perfectamente con una visita al mercado de Guamote los jueves, o puede ser una parada estratégica antes de dirigirse a las Lagunas de Atillo a través de la ruta Guamote – Macas. También es una excelente base para practicar senderismo en las Lagunas de Ozogoche, ubicadas más en el corazón del páramo.

- Senderismo y trekking
- Camping en el desierto de Palmira
- Paseos a caballo

Recomendaciones para la visita

El principal consejo proporcionado por Living es mostrar respeto hacia las comunidades indígenas. Es desaconsejable regalar dulces a los niños sin un motivo válido; en cambio, es preferible respaldar a la comunidad y aprovechar los servicios que ofrecen.

Es EXTREMADAMENTE IMPORTANTE no dejar basura en el área, ya que no hay personal encargado de recogerla. Además, no hay un procedimiento claro para gestionar los residuos, por lo que es preferible abstenerse de dejar cualquier tipo de basura cerca de Palmira.

Por consideración a la naturaleza, no se recomienda ingresar con vehículos 4x4 ni motocicletas.

¿Cómo llegar?

Ciclismo Chimborazo

El punto de partida para el descenso en bicicleta es el refugio Carrel. Desde allí, comienza un recorrido a través de una ruta que conduce hasta la zona conocida como la Pampa de Totorillas. A lo largo de todo el trayecto, es posible avistar diversas especies de fauna en su entorno natural. Completar la ruta lleva entre 3 y 4 horas, y se clasifica como de nivel de dificultad medio.



[Ver esta publicación en Instagram](#)

Una publicación compartida de Gravel Chimborazo (@gravelbikechimborazo)

Información para el turista

Servicios Turísticos: En el Centro de Servicios y Primer Refugio, se ofrecen opciones para comer, alojarse, acampar y adquirir artesanías.

Recomendaciones de Viaje


- Bicicleta en buen estado
- Ropa de colores claros
- Gafas
- Guantes
- Agua
- Ropa abrigada
- Kit básico de herramientas

Duración del recorrido: Una duración estimada de entre 3 y 4 horas, lo que lo convierte en una opción ideal para explorar durante períodos de vacaciones, feriados o en cualquier momento que prefieras.

¿Cómo llegar?

Volcán Tulabug

Es un volcán inactivo que exhibe proporciones geométricas, enmarcado por una exuberante vegetación de gran majestuosidad. Esto lo transforma en un lugar propicio para sumergirse en un entorno natural y disfrutar de la pureza del aire fresco.



[Ver esta publicación en Instagram](#)



Una publicación compartida de Antonio Fierro (@antoniofierro)

¿Qué debes saber?

Para acceder a este volcán inactivo, se sigue el camino Riobamba-Licto y se llega a un lugar llamado Banderas (a unos diez minutos en vehículo antes de llegar al centro de la parroquia). Desde allí, nos dirigimos por la ruta que conduce a Macas, recorriendo aproximadamente 50 metros, para luego tomar un sendero de tierra. Continuamos siguiendo este camino hasta alcanzar la comunidad Santa Ana de Guagña, que se encuentra más próxima a la cima del imponente Tulabug.

- La altitud máxima alcanza los 3.500 metros.
- Llegar a la cima en un vehículo requiere menos de un cuarto de hora.
- Por último, nos encontramos con la entrada a la concavidad, que se cree es la marca del cráter que existió en algún momento.
- Su simetría es sorprendente, como si un objeto colosal hubiera descansado en ese lugar.


¿Cómo llegar?

Parque Maldonado

Compuesto por la catedral y estructuras arquitectónicas monumentales, este conjunto representa un atractivo cultural de la localidad que es tanto admirable como bello.



[Ver esta publicación en Instagram](#)



Una publicación compartida de Franco Balderas Alcala (@irving_balal)

Datos importantes

- La edificación dio inicio en 1909, dirigida por el arquitecto italiano Francisco Manuel Durini, alcanzando

su conclusión en junio de 1917.

- La Plaza Mayor, siguiendo la práctica habitual de la época, fue la primera área delineada por los responsables de la creación de la nueva urbe.
- Es el sitio donde, conforme a las tradiciones coloniales, convergen los ámbitos político, religioso y aristocrático, ya que en sus flancos están ubicados la Catedral, el Palacio Municipal, la Gobernación y las residencias de las familias más influyentes de aquel período.
- En 1885, esta Plaza se embellece según los gustos y tendencias de la época.
- El Parque Maldonado se alza sobre el punto histórico donde se erigió la Nueva Riobamba, el 1 de abril de 1799.
- Tanto el Parque Maldonado como la Plaza Mayor de la Ciudad ofrecen una gran cantidad de atractivos para observar y disfrutar.

¿Cómo llegar?

Preguntas Frecuentes

¿Qué es lo más bonito de Riobamba?

En Riobamba se encuentran dos zonas preservadas: el Parque Nacional Sangay y la Reserva de Producción de Fauna Chimborazo. El Parque Nacional Sangay constituye uno de los 8 sitios considerados Patrimonio Cultural y Natural de la Humanidad por la UNESCO en Ecuador. Por su parte, el Chimborazo se erige como el punto más representativo en la cadena de volcanes que conforman la «avenida de volcanes».

¿Qué caracteriza a Riobamba?

Riobamba, una urbe de dimensiones reducidas con una arquitectura colonial, vías adoquinadas, plazas imponentes y un mercado cautivador. Además, gracias a su posición geográfica, se convierte en un punto de partida idóneo para diversas excursiones de montaña.

¿Cuántas provincias tiene Riobamba?

Riobamba está subdividida en 28 sectores. El cantón de Riobamba limita al norte con los cantones Guano y Penipe; al sur con los cantones Colta y Guamote; al este con el cantón Chambo y la provincia de Morona Santiago; y al oeste con las provincias de Bolívar y Guayas.